






<p>日程/補足 説明</p>	<p>令和6年2024年5月11日(土) ※雨天による予備日5/18(土) 雨天判断は各自で前日17時のヤフーの天気予報をご覧ください、雨天確率50%以上の場合は自動的に中止とします。中止の判断が難しかったり、不明な点がございましたら、担当: 隅田(☎090-2095-8256)までお願いします。それと、当日の昼食弁当と飲料の代金、似島港までのフェリー往復運賃は校友会で用意させていただきます。解散後、ご希望の方々に飲食店にて慰労会を開催いたします。</p>																															
<p>概略</p>	<p>広島湾の南の海上にそびえ、富士山に似ていることから「安芸小富士」と呼ばれ、広島市南区の市域に属する唯一の島の山である。そしてもう一つの頂が下高山で、両山頂からは瀬戸内海を一望できる。</p> <div style="display: flex; justify-content: space-around;"> <div data-bbox="376 544 828 871">  <p style="text-align: center;">安芸小富士山頂</p> </div> <div data-bbox="914 544 1366 871">  <p style="text-align: center;">下高山山頂</p> </div> </div>																															
<p>メンバー</p>	<p>芝浦工業大学校友会 広島支部 ハイキング登山会</p>																															
<p>天候</p>	<p>快晴・晴・曇り・小雨 気温 高: 度/低: 度</p>																															
<p>アクセス</p>	<p>[集合9:15]広島港宇品旅客ターミナル⇒似島学園港⇒安芸小富士登山スタート・・・1時間・・・安芸小富士山頂・・・45分・・・臨海公園(昼食)・・・30分・・・似島峠・・・45分・・・下高山山頂・・・1時間・・・似島港</p>																															
<p>山行計画</p>	<table border="1" style="width: 100%; border-collapse: collapse;"> <tr> <td style="width: 15%;">歩行距離</td> <td colspan="4">似島港～登山口～安芸小富士山頂＝1.5km 安芸小富士山頂～臨海公園～似島峠～下高山～登山口～似島港＝4.0km 計5.5km 距離はあくまでも目安です</td> </tr> <tr> <td>コースタイム</td> <td colspan="4">似島学園港9:50⇒10:50安芸小富士山頂11:00⇒11:45臨海公園(昼食)12:30⇒13:00似島峠⇒13:45高山山頂14:00⇒14:50似島港⇒16:00発宇品行きフェリー⇒16:20広島港宇品旅客ターミナル{解散}</td> </tr> <tr> <td></td> <td colspan="4">※皆様の疲労状況に応じてコース、時間を変更させていただきます。</td> </tr> <tr> <td>歩行時間</td> <td style="text-align: center;">3時間35分</td> <td>休憩</td> <td style="text-align: center;">40分(約5分/回×5回+15分)</td> <td>活動時間(スタート～ゴール)</td> <td style="text-align: center;">5時間00分</td> </tr> <tr> <td></td> <td></td> <td>昼食</td> <td style="text-align: center;">45分</td> <td></td> <td></td> </tr> </table>					歩行距離	似島港～登山口～安芸小富士山頂＝1.5km 安芸小富士山頂～臨海公園～似島峠～下高山～登山口～似島港＝4.0km 計5.5km 距離はあくまでも目安です				コースタイム	似島学園港9:50⇒10:50安芸小富士山頂11:00⇒11:45臨海公園(昼食)12:30⇒13:00似島峠⇒13:45高山山頂14:00⇒14:50似島港⇒16:00発宇品行きフェリー⇒16:20広島港宇品旅客ターミナル{解散}					※皆様の疲労状況に応じて コース、時間を変更 させていただきます。				歩行時間	3時間35分	休憩	40分(約5分/回×5回+15分)	活動時間(スタート～ゴール)	5時間00分			昼食	45分		
歩行距離	似島港～登山口～安芸小富士山頂＝1.5km 安芸小富士山頂～臨海公園～似島峠～下高山～登山口～似島港＝4.0km 計5.5km 距離はあくまでも目安です																															
コースタイム	似島学園港9:50⇒10:50安芸小富士山頂11:00⇒11:45臨海公園(昼食)12:30⇒13:00似島峠⇒13:45高山山頂14:00⇒14:50似島港⇒16:00発宇品行きフェリー⇒16:20広島港宇品旅客ターミナル{解散}																															
	※皆様の疲労状況に応じて コース、時間を変更 させていただきます。																															
歩行時間	3時間35分	休憩	40分(約5分/回×5回+15分)	活動時間(スタート～ゴール)	5時間00分																											
		昼食	45分																													
<p>行程内の名所</p>	<div style="display: flex; justify-content: space-around;"> <div data-bbox="336 1816 678 2063">  <p style="text-align: center;">安芸の小富士山頂からの眺望</p> </div> <div data-bbox="703 1816 1045 2063">  <p style="text-align: center;">道中にある戦争遺産</p> </div> <div data-bbox="1054 1816 1396 2063">  <p style="text-align: center;">下高山山頂からの眺望</p> </div> </div>																															